






Convenções Cartográficas

-  Divisa interestadual
-  Batimetria (m)
-  Área do Campo de Marlim Leste
-  FPSO Cidade de Niterói

Legenda Temática

Área de Pesca

-  Rio das Ostras

Colônias e Associações de Pescadores

-  Colônia de Pescadores Z-22 de Rio das Ostras



Referências

Fonte: HABTEC
Base: IBGE; BDEP; PETROBRAS

Projeto

ATIVIDADE DE PRODUÇÃO E ESCOAMENTO DE PETRÓLEO E
GÁS NATURAL DO MÓDULO II DO CAMPO DE MARLIM LESTE,
BACIA DE CAMPOS - FPSO CIDADE DE NITERÓI



Título

MAPA DA ÁREA DE PESCA DA AID - Município: RIO DAS OSTRAS

Projeção
Geográfica

Datum
SAD-69

Escala
1:2.000.000

Data
Outubro/2007

Número
Figura II.5.3-29

Autor
Leonardo Dias
Sílvia Pires

Revisão
00